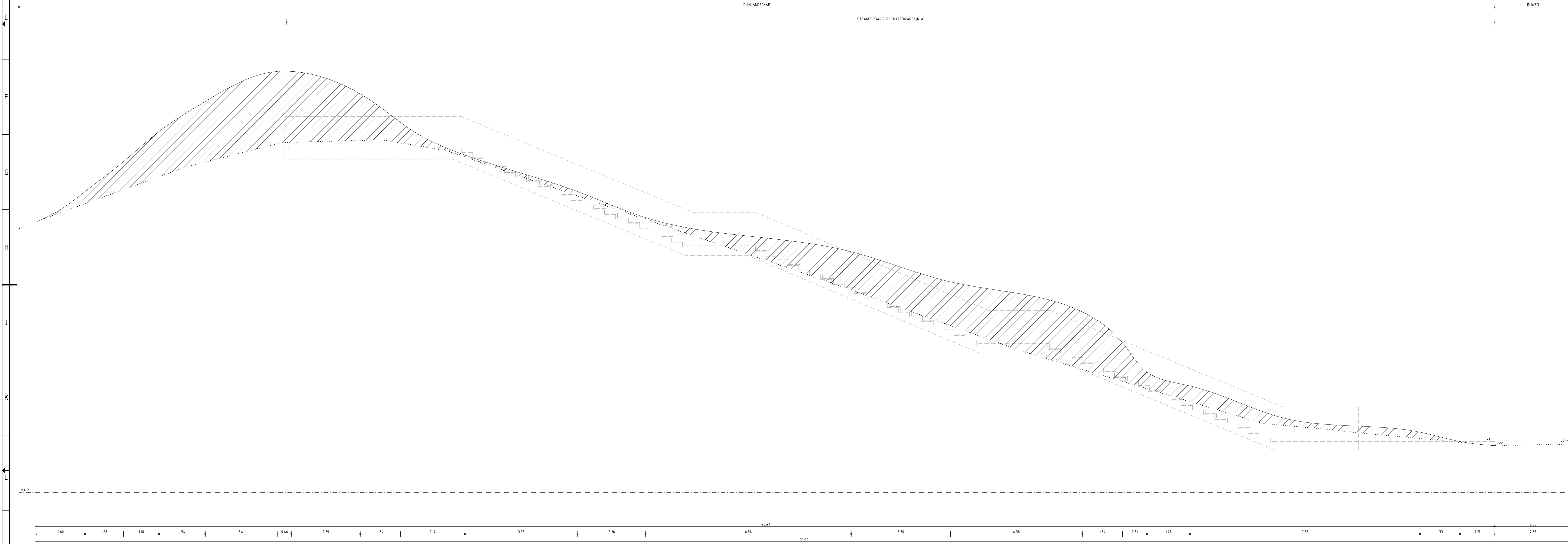
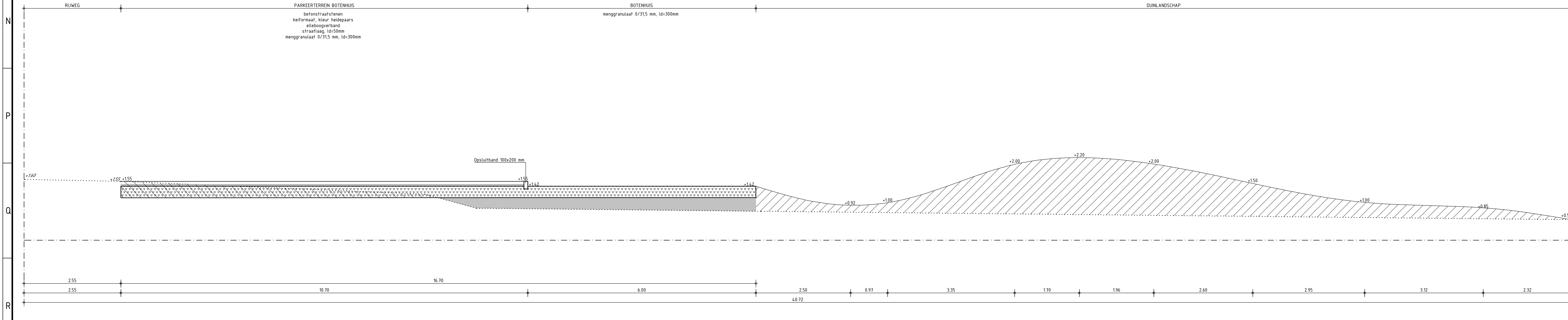


DOORSNEDE A3-A3 'ZICHTLIJN STRANDOPGANG'  
SCHAAL 1:100

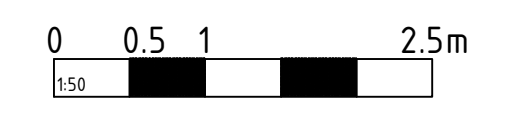


DOORSNEDE A1-A1 'STRANDOPGANG 17E'  
SCHAAL 1:50



DOORSNEDE A2-A2 'BOTENHUIS'  
SCHAAL 1:50

- RENVOL DWARSPROFIELEN**
- Grond ontgraven
  - Zand ontgraven
  - Grond aanvullen
  - Zand aanvullen
  - Menggraafat 0/315 aanvullen
  - Bestaande hoogte
  - Nieuwe hoogte
  - Bestaand maaiveld
  - N.A.P.-lijn



Maten niet van tekening meten, doch geschreven maten aanhouden.  
 Maten in meters, tenzij anders vermeld.  
 Pijlmaten in meters f.v.v. N.A.P., tenzij anders vermeld.  
 Materiaalmaten in mm, tenzij anders vermeld.  
 Diameters in mm, tenzij anders vermeld.  
 Deze situatie is niet bindend f.v.v. de exacte maten van grenzen en opstallen.  
 De aangegeven hoogteaanvoering betreft de hoofdmaatvoering van het gemeente profiel.  
 Detailaantekening door aanmaker.

**DEFINITIEF**

Titel	Strand opgang	Opdrachtgever	Gemeente Schagen	Projectleider	J.M. de Vries	Projectnummer	158/150 AG
Schets door	J.M. de Vries	Ontwerper	M.Burgers	Contractant	M.Burgers	Tekenaar	J.M. de Vries
Projectnaam	Natuurontwikkeling Petten		Gemeente Schagen				

**HB Adviesbureau**  
 Communesstraat 7 • 1817 AS Alkmaar  
 088 472 0600  
 info@hbadvies.nl  
 www.hbadvies.nl